*Образец по чл.53, ал. 6 от НСГ*

**ИЗГОТВИЛ:**
**инж.Илко Мишев**
/име, фамилия/, подпис: .....
дата: 06.10.20г.
№ и дата на удостоверението за упражняване на лесовъдска практика: **14444 / 18.2.2021 г.**

**ОДОБРИЛ:**
**инж.Ясен Ушев**
/име, фамилия/, подпис: .....
дата: 17.11.20г.
№ и дата на удостоверението за упражняване на лесовъдска практика: **11918 / 28.9.2015 г.**

# ТЕХНОЛОГИЧЕН ПЛАН № 1.

**ЗА ДОБИВ НА ДЪРВЕСИНА** от отдел: **"132"** подотдел: **"л"**

на **ТП** ДГС/ДЛС: **Триград** */попълва се само за държавни гори/*

Община: **Девин**; Землище: **с. Триград**; имот с (кад.идентиф./КВС) № ..... */попълва се само за недържавни гори/*

**I. Схема за добива на дървесина от насаждението**

**М 1:10000**

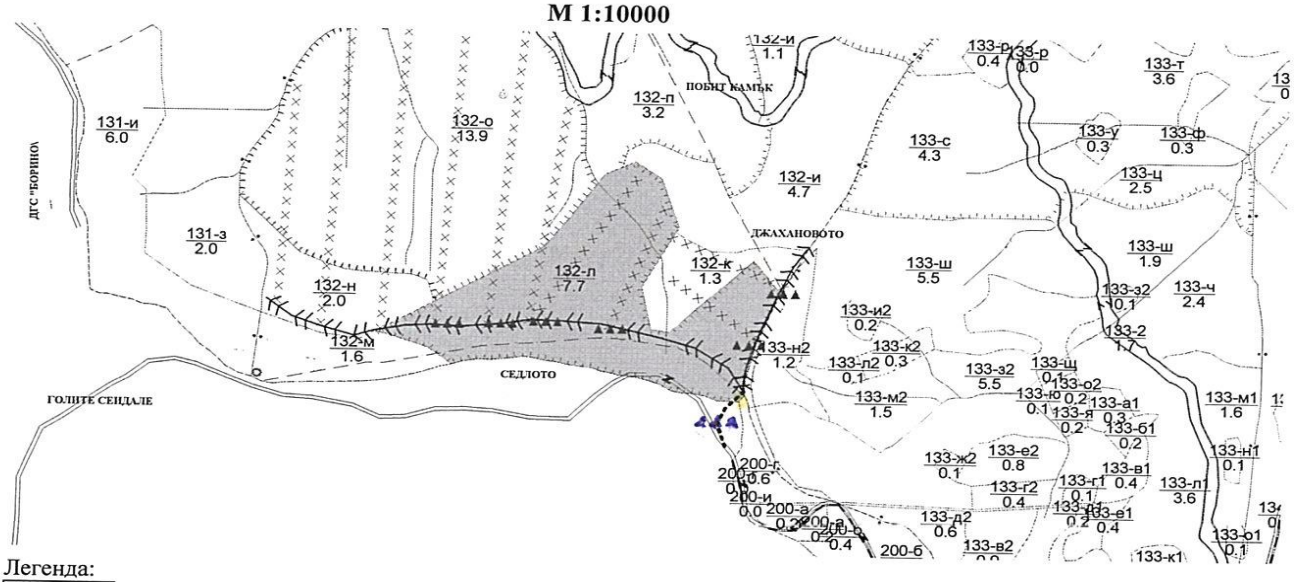


Легенда:

| | |
|---|---|
| ± ± ± ± проектирани коларски вр. извозни пътища | » » » » » » проектирани тракторни вр. извозни пътища |
| - - - - - - съществуващи извозни пътища | ▲ ▲ ▲ временен склад |
| ═══ съществуващ автомобилен път | xxxxxxx трасе на въжена линия |
| ^^^^^^^ технологична просека | =+=+=+= проектиран автомобилен път |
| място за отпадъци | ..... |

*На схемата задължително се нанасят контурите на насаждението/имота, съществуващите и проектирани временни горски пътища, технологичните просеки, просеките за въжени линии, извозни пътища, временни складове както и връзката им със съществуващата автомобилна пътна мрежа*

**II. Характеристика на насаждението**

**1. Вид на сечта: Групово-постепенна** / интензивност - **20 %;**
**Втори вид сеч: .....** / интензивност .....%;

**2. Площ на подотдела: 7.7** ха. Размер на сечището: 7.7 ха;

**3. Състав по план/програма**: См - 7, Бб - 3, Бук - 0, См - 7,Бук -3;**4. Действителен**:См - 7, Бб - 3, Бук - 0, См - 7, Бук - 3;

**5. Запас на 1 ха с клони: 581** куб.м/ха, без клони: **495** куб. м/ха;

**6. Среден наклон на терена: 22** градуса;

**7. Очакван добив от маркираната дървесина**: 688 лежаща маса, куб.м;

| дърв. вид / категория | Бял бор | Смърч | | | | дърв. вид / категория | Бял бор | Смърч | | | | | |
|---|---|---|---|---|---|---|---|---|---|---|---|---|---|
| Едра | 18 | 602 | | | | Дребна | | 6 | | | | Вър-шина | 38 |
| Средна | | 19 | | | | Дърва | 23 | 20 | | | | | |

**8. Наличие и характеристика на подраста преди сечта** *(състав, възраст, средна височина, % на покритие)*
Добро състояние. Неравномерно разпределен. На групи. Височина 0,8-1,5 м. Състав: См 7; Бб 2; Бук 1.

**9. Средно извозно разстояние: 200 м.**



GISExplorer

**10. Други характеристики на насаждението** (*токовища, сватбовища, надлесни дървета, сервитути, защитени територии, Натура 2000, защитени видове описани в доклада за гори с висока консервационна стойност, мъртва дървесина, вододайни зони, биологично разнообразие и др.)* Територията на насаждението изцяло попада в териториалния обхват на Защитена зона BG0001030 Родопи-Западни (за хабитатите), която се препокрива със Защитена зона BG0002113 Триград-Мурсалица (за птиците)

**Близост / пресичане на водни течения при извоза на дървесина (указания):**
В и по границите на насаждението не са налични постоянни водни течения

**Наличие на ВКС (указания): Има налични- ВКС 1.1 ЗАЩИТЕНИ ТЕРИТОРИИ И ЗАЩИТЕНИ ЗОНИ; ВКС 1.2 ЗАСТРАШЕНИ, ИЗЧЕЗВАЩИ И ЕНДЕМИЧНИ ВИДОВЕ- Врабчова кукумявка (*Glaucidium passerinum*); G3.1E1 South-eastern Moesian [*Picea abies*] forests /Монодоминантни и с преобладание на смърч гори в Родопидите/;** Остават в сила следните ограничения и препоръки: при сечта и извоза на дървесина: да не се секат и извозват немаркирани сухи и паднали дървета с което се осигурява запазване на ключови елементи на биоразнообразието- мъртва дървесина и дървета с хралупи. За предотвратяване на ерозионни процеси, след приключване на сечта и извоза по протежението на извозните пътища в насаждението да се разхвърлят на по-дебел пласт клони и дървесни отпадъци от сечта

**III. ТЕХНОЛОГИЧНИ УКАЗАНИЯ**

1. **Дървесината в насаждението да се добива:** при спазване на технологичната схема по т. I
2. **Сечта ще се извършва**: с бензино-моторен верижен трион, кастренето на отсечените стъбла ще се извършва в сечището.
3. **Извозът от сечището** до временните складове ще се осъществява с: Късометражна въжена линия.
4. **Проектирани нови горски автомобилни пътища** съгласно Наредба 5 за строителството в горските територии без промяна на предназначението им: дължина - м. широчина - м – **не се предвиждат**
5. **Изграждане и ремонт на временни извозни горски пътища:** **не се предвиждат**.
5.1. **Тракторни** – допустимо разстояние между тях – м (не по-малко от 40 м), дължина 500 м, широчина м.
5.2. **Коларски** – разстояние между тях - м (не по-малко от 40 м), дължина - м, широчина ... м
6. **Просеки за въжени линии:** - **предвиждат се 7 броя**
Допустимо разстояние между просеките 60 м., дължина от 40 м. до 760 м., широчина 3,0 м.
7. **Направа на технологични просеки** - бр. : - бр. – **не се предвиждат**
допустимо разстояние между тях - м., дължина - м., широчина - м.
8. **Изграждане на нови временни складове** (бр., площ в ха) За временни складове ще се ползват стари такива и свободни пространства в близост до автомобилни пътища – отбелязани на Схемата по т.I. Нови складове не се предвижда да бъдат изграждани.
9. **Мерки за опазване на оставащите на корен дървета, подраста, младиняка и почвата:** Маркираните за сеч дървета да се повалят встрани от местата с подраст и младиняк.При извоза на дървесината да се опазват оставащите на корен дървета, като за целта се използват подходящи предпазни средства. Извозването да се осъществи по начин, който да не нанася повреди във възобновените участъци в насаждението.
10. **Начини за почистване на сечището**: Върщината и клоните от сечта да се разхвърлят равномерно върху цялата площ, извън възобновените участъци и в страни от правостоящи дървета
11. **Други указания**: Да се спазват разпоредбите на ЗГ, Наредба №8/05.08.2011г. за сечите в горите, Наредба №8/11.05.2012г. за защита на горските територии от пожари и Наредба №5/31.07.2014г. за строителството в горските територии, без промяна на предназначението. Да се опазва околната среда, като битовите отпадъци в сечището се събират и изнасят своевременно извън горските територии на определените за това места
12. **Всички операции по подготвителните и основните работи** да се извършват съгласно изискванията на Правилника за здравословни и безопасни условия на труд в горите и правилата за противопожарна безопасност в горите.

---

**ЗАПОЗНАТ с технологичния план:** */попълва се след издаването на позволителното за сеч/*

Лицето по чл. 108, ал. 2 от ЗГ, на което е издадено позволително за сеч № ...../.....

..... ..... .....

*/ трите имена/* */ подпис/* */ дата/*

***№ и дата на удостоверението за упражняване на лесовъдска практика*:** .....

GISExplorer

*Образец по чл.53, ал. 6 от НСГ*

**ИЗГОТВИЛ:**
**Младен Рупколски**
/име, фамилия/, подпис: .....
дата: .....,
№ и дата на удостоверението за упражняване на лесовъдска практика: **4377 / 21.9.2011 г.**

**ОДОБРИЛ:**
**инж.Ясен Ушев**
/име, фамилия/, подпис: .....
дата: 17.11.20г.,
№ и дата на удостоверението за упражняване на лесовъдска практика: **11918 / 28.9.2015 г.**

# ТЕХНОЛОГИЧЕН ПЛАН № 1.

**ЗА ДОБИВ НА ДЪРВЕСИНА** от отдел: **"132"** подотдел: **"о"**

на **ТП** ДГС/ДЛС: **Триград** */попълва се само за държавни гори/*

Община: **Девин**; Землище: **с. Триград**; имот с (кад.идентиф./КВС) № ..... */попълва се само за недържавни гори/*

**I. Схема за добива на дървесина от насаждението**

**М 1:10000**

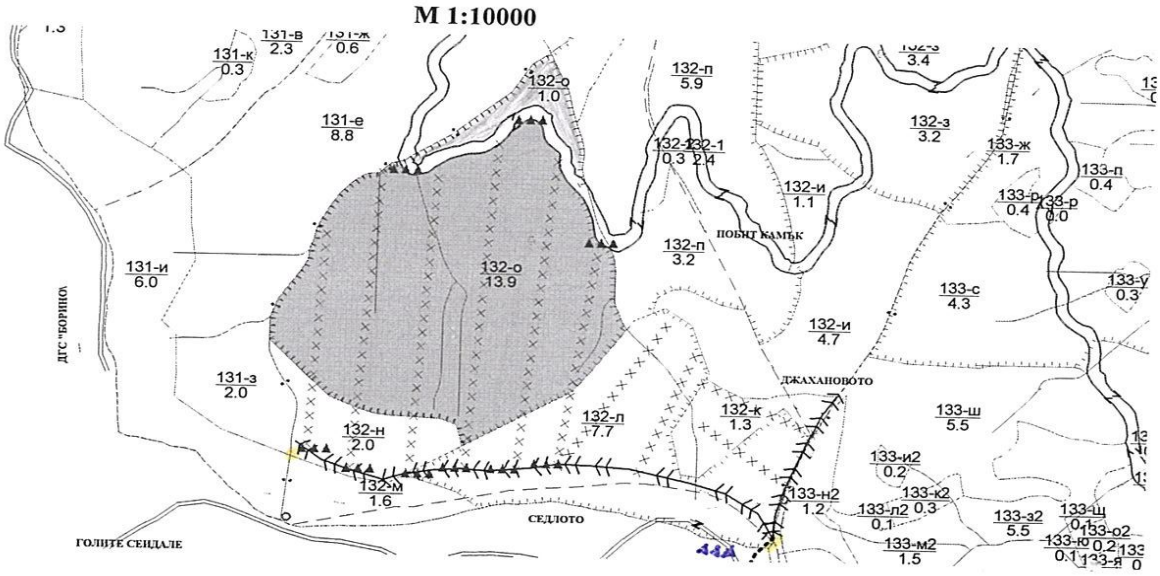


Легенда:

| | |
|---|---|
| ±±±± проектирани коларски вр. извозни пътища | »»»»»» проектирани тракторни вр. извозни пътища |
| ------ съществуващи извозни пътища | ▲▲▲ временен склад |
| ═══ съществуващ автомобилен път | xxxxxxx трасе на въжена линия |
| ^^^^^^^ технологична просека | =+=+=+= проектиран автомобилен път |
| ◯ място за отпадъци | ..... |

*На схемата задължително се нанасят контурите на насаждението/имота, съществуващите и проектирани временни горски пътища, технологичните просеки, просеките за въжени линии, извозни пътища, временни складове както и връзката им със съществуващата автомобилна пътна мрежа*

**II. Характеристика на насаждението**

**1. Вид на сечта: гнупово-постепенна** / интензивност - **20 %;**
**Втори вид сеч: .....** / интензивност .....%;

**2. Площ на подотдела: 14.7** ха. Размер на сечището: 14.7 ха;

**3. Състав по план/програма**: Смърч - 6, Бял бор - 2, Ела - 1, Бук - 1, Смърч - 6, Бук - 4, Бял бор - 0, **4. Действителен**: Смърч - 6, Бял бор - 2, Ела - 1, Бук - 1, Смърч - 6, Бук - 4, Бял бор - 0,

**5. Запас на 1 ха с клони: 563** куб.м/ха, без клони: 488 куб. м/ха;

**6. Среден наклон на терена: 26** градуса;

**7. Очакван добив от маркираната дървесина:** 1814 лежаща маса, куб.м;

| дърв. вид / категория | Бял бор | Смърч | Ела | Бук | | дърв. вид / категория | Бял бор | Смърч | Ела | Бук | | | |
|---|---|---|---|---|---|---|---|---|---|---|---|---|---|
| **Едра** | 36 | 1231 | 10 | | | **Дребна** | | 9 | | | | **Вър-шина** | 101 |
| **Средна** | 1 | 44 | | | | **Дърва** | 18 | 431 | | 34 | | | |

**8. Наличие и характеристика на подраста преди сечта** *(състав, възраст, средна височина, % на покритие)*
Добро състояние. См-8; Бук - 2; Възр.15г. Пъл. 0,5;

**9. Средно извозно разстояние: 450** м.



GISExplorer

**10. Други характеристики на насаждението** (*токовища, сватбовища, надлесни дървета, сервитути, защитени територии, Натура 2000, защитени видове описани в доклада за гори с висока консервационна стойност, мъртва дървесина, вододайни зони, биологично разнообразие и др.)* Територията на насаждението изцяло попада в териториалния обхват на Защитена зона BG0001030 Родопи-Западни (за хабитатите), която се препокрива със Защитена зона BG0002113 Триград-Мурсалица (за птиците).

**Близост / пресичане на водни течения при извоза на дървесина (указания):** *В и по* границите на насаждението не са налични постоянни водни течения.

**III. Технологични указания**

**1. Дървесината в насаждението да се добива** при спазване на технологичната схема по т. I

**2. Сечта ще се извършва с:** (моторен трион, ръчно, машини; кастренето на отсечените стъбла се извършва: в сечище, на временен склад) с бензино-моторен верижен трион, кастренето на отсечените стъбла ще се извършва в сечището.

**3. Извозът от сечището до временните складове ще се осъществява с :** със специализирана горска техника - средно или дългометражна въжена линия.

На цели стъбла, дълги/къси секции, сортименти с влачене по терена, изцяло натоварени .

**4. Проектирани нови горски автомобилни пътища** съгласно Наредба 5 за строителството в горските територии без промяна на предназначението им: **дължина** ....-....м., **широчина** ....-....м.

**5. Изграждане и ремонт на временни извозни горски пътища**:

**5.1. Тракторни** допустимо разстояние между тях .....-.....м (не по-малко от 40 м), дължина ....-....м, широчина 4 м.

**5.2. Коларски** - разстояние между тях....-....м (не по-малко от 40 м), дължина ....-....м, широчина ....-.... м

**6. Просеки за въжени линии**: 5 бр.

допустимо разстояние между просеките: 60 м., дължина: до 600 м., широчина: 3 м.

**7. Направа на технологични просеки:** .....-.....бр.

допустимо разстояние между тях: .....-.....м., дължина: .....-.....м., широчина: .....-..... м.

**8. Изграждане на нови временни складове:** (бр., площ в ха) **Не се предвиждат.** За временни складове ще се ползват стари такива и свободни пространства в близост до автомобилни пътища отбелязани на Схемата по т.I.

**9. Мерки за опазване на оставащите на корен дървета, подраста, младиняка и почвата:** Маркираните за сеч дървета да се повалят встрани от местата с подраст и младиняк. При извоза на дървесината да се опазват оставащите на корен дървета, като за целта се използват подходящи предпазни средства. Извозването да се осъществи по начин, който да не нанася повреди във възобновените участъци в насаждението.

**10. Начини за почистване на сечището:** Върщината и клоните от сечта да се разхвърлят равномерно върху цялата площ, извън възобновените участъци и в страни от правостоящи дървета.

**11. Други указания:** Да се спазват разпоредбите на ЗГ, Наредба №8/05.08.2011г. за сечите в горите. Наредба № 8/11.05.2012г. за защита на горските територии от пожари и Наредба №5/31.07.2014г. за строителството в горските територии, без промяна на предназначението. Да се опазва околната среда, като битовите отпадъци в сечището се събират и изнасят своевременно извън горските територии на определените за това места.

**12. Всички операции по подготвителните и основните работи да се извършват съгласно изискванията на Правилника за здравословни и безопасни условия на труд в горите и правилата за противопожарна безопасност в горите.**

**ЗАПОЗНАТ с технологичния план:** .....

*/попълва се след издаването на позволителното за сеч/*

Лицето по чл. 108, ал. 2 от ЗГ, на което е издадено позволително за сеч № ..... от ..... г.

.....

*/ трите имена, подпис, дата /*

№ и дата на удостоверението за упражняване на лесовъдска практика: .....



GISExplorer

*Образец по чл.53, ал. 6 от НСГ*

**ИЗГОТВИЛ:**
**инж.Илко Мишев**
/име, фамилия/, подпис: .....
дата: 23.09.20г.
№ и дата на удостоверението за упражняване на лесовъдска практика: **14444 / 18.2.2021 г.**

**ОДОБРИЛ:**
**инж.Ясен Ушев**
/име, фамилия/, подпис: .....
дата: 27.11.20г.
№ и дата на удостоверението за упражняване на лесовъдска практика: **11918 / 28.9.2015 г.**

# ТЕХНОЛОГИЧЕН ПЛАН № ....

**ЗА ДОБИВ НА ДЪРВЕСИНА** от отдел: **"132"** подотдел: **"к"**

на **ТП** ДГС/ДЛС: **Триград** */попълва се само за държавни гори/*

Община: **Девин**; Землище: **с. Триград**; имот с (кад.идентиф./КВС) № ..... */попълва се само за недържавни гори/*

## I. Схема за добива на дървесина от насаждението

**М 1:10000**

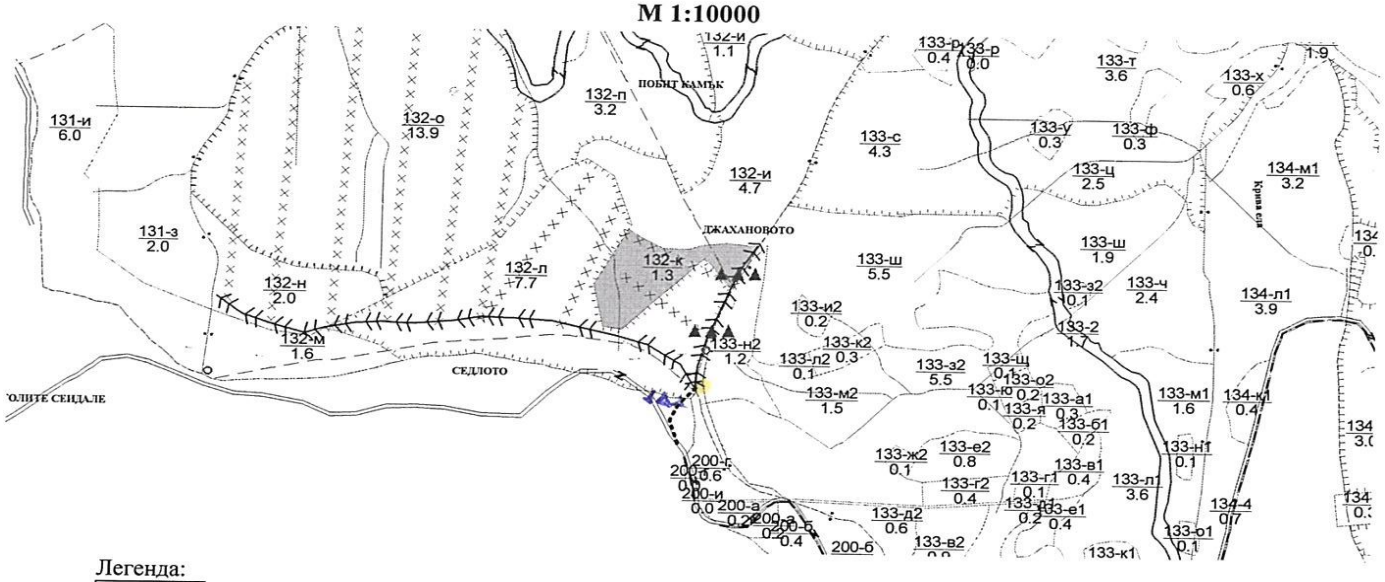


Легенда:

- ± ± ± ± проектирани коларски вр. извозни пътища
- - - - - - съществуващи извозни пътища
- ═══ съществуващ автомобилен път
- ∧∧∧∧∧∧ технологична просека
- място за отпадъци
- »»»»»» проектирани тракторни вр. извозни пътища
- ▲▲▲ временен склад
- xxxxxxx трасе на въжена линия
- =+=+=+= проектиран автомобилен път
- ..... .....

*На схемата задължително се нанасят контурите на насаждението/имота, съществуващите и проектирани временни горски пътища, технологичните просеки, просеките за въжени линии, извозни пътища, временни складове както и връзката им със съществуващата автомобилна пътна мрежа*

## II. Характеристика на насаждението

**1. Вид на сечта: групово-постепенна** / интензивност - **20 %;**
**Втори вид сеч:** ..... / интензивност .....%;

**2. Площ на подотдела: 1.3** ха. Размер на сечището: 1.3 ха;

**3. Състав по план/програма:** См - 9, Бб - 1, См - 10; **4. Действителен:** См - 9, Бб - 1, См - 10;

**5. Запас на 1 ха с клони: 523** куб.м/ха, без клони: **447** куб. м/ха;

**6. Среден наклон на терена: 22** градуса;

**7. Очакван добив от маркираната дървесина:** 92 лежаща маса, куб.м;

| дърв. вид / категория | Бял бор | Обикновемн смърч | | | | дърв. вид / категория | Бял бор | Обикновен смърч | | | | | |
|---|---|---|---|---|---|---|---|---|---|---|---|---|---|
| Едра | 8 | 70 | | | | Дребна | | | | | | Вър-шина | 13 |
| Средна | | | | | | Дърва | 11 | 3 | | | | | |

**8. Наличие и характеристика на подраста преди сечта** *(състав, възраст, средна височина, % на покритие)*
Добро състояние. Неравномерно разпределен. На групи. Височина 0,8-1,5м. Състав См 9, Бб 1.

**9. Средно извозно разстояние: 150** м.



GISExplorer

**10. Други характеристики на насаждението** (*токовища, сватбовища, надлесни дървета, сервитути, защитени територии, Натура 2000, защитени видове описани в доклада за гори с висока консервационна стойност, мъртва дървесина, вододайни зони, биологично разнообразие и др.)* Територията на насаждението изцяло попада в териториалния обхват на Защитена зона BG0001030 Родопи-Западни (за хабитатите), която се препокрива със Защитена зона BG0002113 Триград-Мурсалица (за птиците)

**Близост / пресичане на водни течения при извоза на дървесина (указания):**

В и по границите на насаждението не са налични постоянни водни течения

**Наличие на ВКС (указания): Има налични- ВКС 1.1 ЗАЩИТЕНИ ТЕРИТОРИИ И ЗАЩИТЕНИ ЗОНИ; ВКС 1.2 ЗАСТРАШЕНИ, ИЗЧЕЗВАЩИ И ЕНДЕМИЧНИ ВИДОВЕ- Врабчова кукумявка (*Glaucidium passerinum*); G3.1E1 South-eastern Moesian [*Picea abies*] forests /Монодоминантни и с преобладание на смърч гори в Родопидите/** Остават в сила следните ограничения и препоръки: при сечта и извоза на дървесина: да не се секат и извозват немаркирани сухи и паднали дървета с което се осигурява запазване на ключови елементи на биоразнообразието-мъртва дървесина и дървета с хралупи. За предотвратяване на ерозионни процеси, след приключване на сечта и извоза по протежението на извозните пътища в насаждението да се разхвърлят на по-дебел пласт клони и дървесни отпадъци от сечта

**III. ТЕХНОЛОГИЧНИ УКАЗАНИЯ**

1. **Дървесината в насаждението да се добива:** при спазване на технологичната схема по т. I
2. **Сечта ще се извършва:** с бензино-моторен верижен трион, кастренето на отсечените стъбла ще се извършва в сечището.
3. **Извозът от сечището** до временните складове ще се осъществява с: Късометражна въжена линия.
4. **Проектирани нови горски автомобилни пътища** съгласно Наредба 5 за строителството в горските територии без промяна на предназначението им: дължина - м. широчина - м – **не се предвиждат**
5. **Изграждане и ремонт на временни извозни горски пътища:** **предвиждат се**
5.1. **Тракторни** – допустимо разстояние между тях – м (не по-малко от 40 м), дължина 50 м, широчина м.
5.2. **Коларски** – разстояние между тях - м (не по-малко от 40 м), дължина - м, широчина ... м
6. **Просеки за въжени линии:** **- предвиждат се 2 броя**

Допустимо разстояние между просеките 60 м., дължина от 100м. до 250м., широчина 3,0 м.

7. **Направа на технологични просеки** - бр. : - бр. – **не се предвиждат**

допустимо разстояние между тях - м., дължина - м., широчина - м.

8. **Изграждане на нови временни складове** (бр., площ в ха) За временни складове ще се ползват стари такива и свободни пространства в близост до автомобилни пътища – отбелязани на Схемата по т.I. Нови складове не се предвижда да бъдат изграждани.
9. **Мерки за опазване на оставащите на корен дървета, подраста, младиняка и почвата:** Маркираните за сеч дървета да се повалят встрани от местата с подраст и младиняк.При извоза на дървесината да се опазват оставащите на корен дървета, като за целта се използват подходящи предпазни средства. Извозването да се осъществи по начин, който да не нанася повреди във възобновените участъци в насаждението.
10. **Начини за почистване на сечището:** Върщината и клоните от сечта да се разхвърлят равномерно върху цялата площ, извън възобновените участъци и в страни от правостоящи дървета
11. **Други указания**: Да се спазват разпоредбите на ЗГ, Наредба №8/05.08.2011г. за сечите в горите, Наредба №8/11.05.2012г. за защита на горските територии от пожари и Наредба №5/31.07.2014г. за строителството в горските територии, без промяна на предназначението. Да се опазва околната среда, като битовите отпадъци в сечището се събират и изнасят своевременно извън горските територии на определените за това места
12. **Всички операции по подготвителните и основните работи** да се извършват съгласно изискванията на Правилника за здравословни и безопасни условия на труд в горите и правилата за противопожарна безопасност в горите.

---

**ЗАПОЗНАТ с технологичния план:** */попълва се след издаването на позволителното за сеч/*

Лицето по чл. 108, ал. 2 от ЗГ, на което е издадено позволително за сеч № /

| | | |
|---|---|---|
| */ трите имена/* | */ подпис/* | */ дата/* |

***№ и дата на удостоверението за упражняване на лесовъдска практика:***

GISExplorer

*Образец по чл.53, ал. 6 от НСГ*

**ИЗГОТВИЛ:**
**инж.Илко Мишев**
/име, фамилия/, подпис: .....
дата: 06.10.20г.
№ и дата на удостоверението за упражняване на лесовъдска практика: **14444 / 18.2.2021 г.**

**ОДОБРИЛ:**
**инж.Ясен Ушев**
/име, фамилия/, подпис: .....
дата: 17.11.20г.
№ и дата на удостоверението за упражняване на лесовъдска практика: **11918 / 28.9.2015 г.**

# ТЕХНОЛОГИЧЕН ПЛАН № 1

**ЗА ДОБИВ НА ДЪРВЕСИНА** от отдел: **"132"** подотдел: **"н"**

на **ТП** ДГС/ДЛС: **Триград** */попълва се само за държавни гори/*

Община: **Девин**; Землище: **с. Триград**; имот с (кад.идентиф./КВС) № ..... */попълва се само за недържавни гори/*

**I. Схема за добива на дървесина от насаждението**

**М 1:10000**

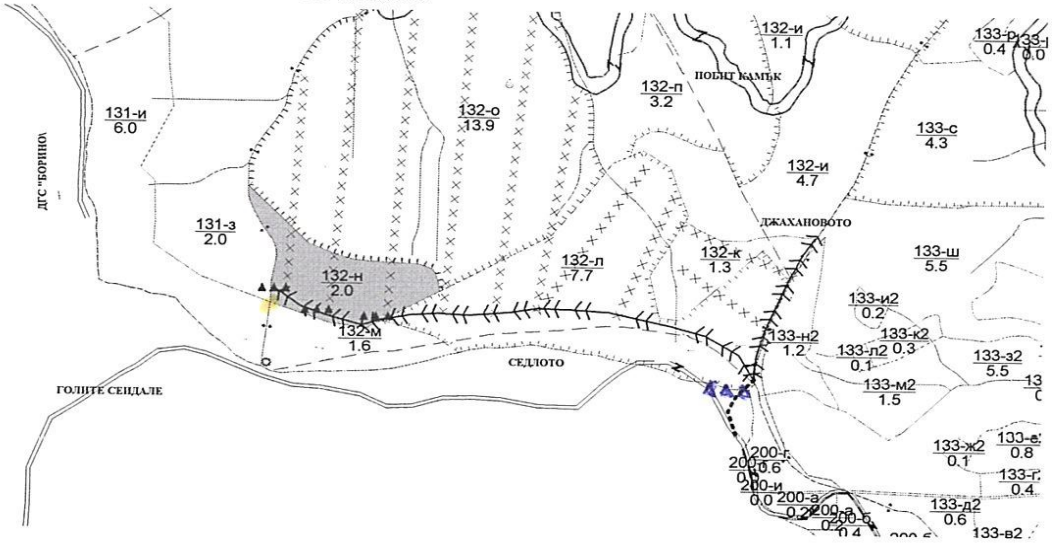


Легенда:

| | |
|---|---|
| ±±±± проектирани коларски вр. извозни пътища | »»»»» проектирани тракторни вр. извозни пътища |
| ------ съществуващи извозни пътища | ▲▲▲ временен склад |
| ═══ съществуващ автомобилен път | xxxxxxx трасе на въжена линия |
| ^^^^^^^ технологична просека | =+=+=+= проектиран автомобилен път |
| ○ място за отпадъци | ..... |

*На схемата задължително се нанасят контурите на насаждението/имота, съществуващите и проектирани временни горски пътища, технологичните просеки, просеките за въжени линии, извозни пътища, временни складове както и връзката им със съществуващата автомобилна пътна мрежа*

**II. Характеристика на насаждението**

**1. Вид на сеча: Пробирка** / интензивност - **15 %;**
**Втори вид сеч:** ..... / интензивност .....%;

**2. Площ на подотдела: 2.0** ха. Размер на сечището: 2.0 ха;

**3. Състав по план/програма:** Смърч - 7, Бял бор - 2, Бук - 1; **4. Действителен:** Смърч - 7, Бял бор - 2, Бук - 1;

**5. Запас на 1 ха с клони: 205** куб.м/ха, без клони: **159** куб. м/ха;

**6. Среден наклон на терена: 23** градуса;

**7. Очакван добив от маркираната дървесина:** 64 лежаща маса, куб.м;

| дърв. вид / категория | Бял бор | Смърч | | | | дърв. вид / категория | Бял бор | Смърч | | | | | |
|---|---|---|---|---|---|---|---|---|---|---|---|---|---|
| Едра | 3 | 38 | | | | Дребна | | | | | | Вър-шина | 4 |
| Средна | | 5 | | | | Дърва | 3 | 15 | | | | | |

**8. Наличие и характеристика на подраста преди сечта** *(състав, възраст, средна височина, % на покритие)*

.....

.....

**9. Средно извозно разстояние: 100** м.



GISExplorer

**10. Други характеристики на насаждението** (*токовища, сватбовища, надлесни дървета, сервитути, защитени територии, Натура 2000, защитени видове описани в доклада за гори с висока консервационна стойност, мъртва дървесина, вододайни зони, биологично разнообразие и др.)* Територията на насаждението изцяло попада в териториалния обхват на Защитена зона BG0001030 Родопи-Западни (за хабитатите), която се препокрива със Защитена зона BG0002113 Триград-Мурсалица (за птиците)

**Близост / пресичане на водни течения при извоза на дървесина (указания):**
В и по границите на насаждението не са налични постоянни водни течения.

**Наличие на ВКС (указания): Има налични- ВКС 1.1 ЗАЩИТЕНИ ТЕРИТОРИИ И ЗАЩИТЕНИ ЗОНИ; ВКС 1.2 ЗАСТРАШЕНИ, ИЗЧЕЗВАЩИ И ЕНДЕМИЧНИ ВИДОВЕ;** Остават в сила следните ограничения и препоръки: при сечта и извоза на дървесина: да не се секат и извозват немаркирани сухи и паднали дървета с което се осигурява запазване на ключови елементи на биоразнообразието-мъртва дървесина и дървета с хралупи. За предотвратяване на ерозионни процеси, след приключване на сечта и извоза по протежението на извозните пътища в насаждението да се разхвърлят на по-дебел пласт клони и дървесни отпадъци от сечта

**III. ТЕХНОЛОГИЧНИ УКАЗАНИЯ**

1. **Дървесината в насаждението да се добива:** при спазване на технологичната схема по т. I
2. **Сечта ще се извършва:** с бензино-моторен верижен трион, кастренето на отсечените стъбла ще се извършва в сечището.
3. **Извозът от сечището** до временните складове ще се осъществява с: Късометражна въжена линия.
4. **Проектирани нови горски автомобилни пътища** съгласно Наредба 5 за строителството в горските територии без промяна на предназначението им: дължина - м. широчина - м – **не се предвиждат**
5. **Изграждане и ремонт на временни извозни горски пътища:** **предвиждат се.**
5.1. **Тракторни** – допустимо разстояние между тях – м (не по-малко от 40 м), дължина 150 м, широчина м.
5.2. **Коларски** – разстояние между тях - м (не по-малко от 40 м), дължина - м, широчина ... м
6. **Просеки за въжени линии:** **- предвиждат се 3 броя**
Допустимо разстояние между просеките 60 м., дължина от 50 м. до 150 м., широчина 3,0 м.
7. **Направа на технологични просеки** - бр. : - бр. – **не се предвиждат**
допустимо разстояние между тях - м., дължина - м., широчина - м.
8. **Изграждане на нови временни складове** (бр., площ в ха) За временни складове ще се ползват стари такива и свободни пространства в близост до автомобилни пътища – отбелязани на Схемата по т.I. Нови складове не се предвижда да бъдат изграждани.
9. **Мерки за опазване на оставащите на корен дървета, подраста, младиняка и почвата:** Маркираните за сеч дървета да се повалят встрани от местата с подраст и младиняк.При извоза на дървесината да се опазват оставащите на корен дървета, като за целта се използват подходящи предпазни средства. Извозването да се осъществи по начин, който да не нанася повреди във възобновените участъци в насаждението.
10. **Начини за почистване на сечището:** Върхината и клоните от сечта да се разхвърлят равномерно върху цялата площ, извън възобновените участъци и в страни от правостоящи дървета
11. **Други указания:** Да се спазват разпоредбите на ЗГ, Наредба №8/05.08.2011г. за сечите в горите, Наредба №8/11.05.2012г. за защита на горските територии от пожари и Наредба №5/31.07.2014г. за строителството в горските територии, без промяна на предназначението. Да се опазва околната среда, като битовите отпадъци в сечището се събират и изнасят своевременно извън горските територии на определените за това места
12. **Всички операции по подготвителните и основните работи** да се извършват съгласно изискванията на Правилника за здравословни и безопасни условия на труд в горите и правилата за противопожарна безопасност в горите.

---

**ЗАПОЗНАТ с технологичния план:** */попълва се след издаването на позволителното за сеч/*

Лицето по чл. 108, ал. 2 от ЗГ, на което е издадено позволително за сеч № ...../.....

..... ..... .....
*/ трите имена/* */ подпис/* */ дата/*

***№ и дата на удостоверението за упражняване на лесовъдска практика:*** .....

GisExplorer